



(安全と安心のまちづくり) →→→<命>自分も人も守る)

新型コロナウイルス感染 (令和2年11月3日現在)

猛暑が過ぎ行楽の秋を迎えましたが、新型コロナウイルス感染症は三田市においても47人の感染者が確認されています。引き続き感染予防の徹底に努める必要があります。

校区民の皆様には、健康にご留意いただき、爽やかな秋をお過ごしになられますよう願っております。

三輪小学校区まちづくり協議会 会長 靱井 二三男

新型コロナウイルス感染症に対応した避難と避難所運営

いつ、発生するか、わからない自然災害に備えて、三輪小学校が市指定避難所となったことは、校区民の「安全と安心」にとって大きな前進をいたしました。災害発生時に新型コロナウイルス感染拡大を防ぐことも重要です。

そこで、私たち三輪校区まちづくり協議会は市と三輪小学校と一体となって、避難所の開設と運営について対策を進めております。つきましては、以下の内容についてご協力をお願いします。

(1) 避難とは「難を避けることです。」

大雨等で避難情報が発令された場合は、安全な場所への避難が必要ですが、避難所や避難場所に行くことだけが避難ではありません。

感染リスクも考慮し、在宅避難や近くの安全な親戚や友人宅など、事前に避難先を検討し災害に備えましょう。

(2) ハザードマップを確認しましょう。

三輪校区内には多くの土砂災害警戒区域(土石流・急傾斜地)広範囲に及び洪水浸水想定区域が指定されています。

ご自宅が洪水浸水想定区域や土砂災害警戒区域内であるかどうかを「ハザードマップさんだ」で確認しておきましょう。

ご自宅が洪水浸水想定区域や土砂災害警戒区域であっても、洪水想定浸水深より高い居室や山側から離れた2階以上の居室で安全が確保される場合は在宅避難も選択肢の一つです。ただし、土砂特別警戒区域にお住まいの方や、それ以外でも危険と感じたら躊躇なく避難しましょう。

(3) 避難時の注意事項

- ・避難する際は、水、食料等の他、マスク、体温計等必要なものは持参しましょう。
- ・避難所では、検温やマスクの着用その他、発熱等の体調不良時には、速やかに運営スタッフに申し出るとともに、避難所での感染対策にご協力をお願いいたします。


(4) 今後の取組み

今後、高層マンションへの一時的避難利用についても研究を行う等、校区民の安全・安心を高める取組みを進めてまいります。

洪水浸水想定区域について

・洪水浸水想定区域は、兵庫県によって指定、公表されたもので、大雨によって河川堤防が決壊、又は溢水が発生した場合に浸水することが想定される区域と深さを示しています。

しんずいん しみ みるか 浸水深の色の見方

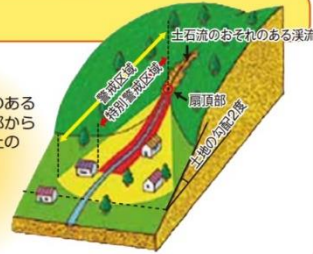


・当ハザードマップに示す洪水浸水想定区域の算定に用いられた雨量(想定最大規模降雨)は以下の通りです。
武庫川流域：511mm/24時間
東条川流域：788mm/2日

・雨の降り方や土地の状態、排水路等があふれることにより、洪水浸水想定区域以外でも浸水するおそれがありますので、十分な注意が必要です。

■土石流

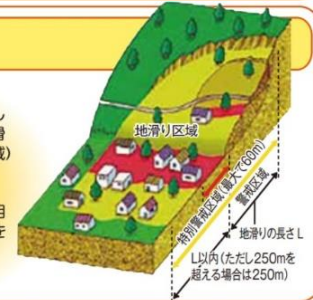
イ 土石流の発生のおそれのある渓流において、扇頂部から下流で勾配が2度以上の区域



■地滑り

イ 地滑り区域 (地滑りしている区域または地滑りする恐れのある区域)

ロ 地滑り区域下端から、地滑り地塊の長さに対応する距離 (250mを超える場合は250m)の範囲内の区域



土砂災害

- 土砂災害特別警戒区域
- 土砂災害警戒区域(土石流)
- 土石流危険渓流
- 土砂災害警戒区域(急傾斜地)
- 土砂災害警戒区域(地滑り)
- 浸水実績(平成16年台風23号)

三輪小校区は、洪水・土砂災害(土石流・地すべり)に注意が必要です。



【三輪小学校区での避難所】

- ◆ 三輪小学校
- ◆ 自宅近隣のマンションや知人友人の自宅に避難

持ち出し用防災グッズ 最低限 13 アイテム (最新版) () はお勧め



バ ッ グ：リュックサック (キャスター付)

水・飲料：保存水 (500ml 3本) 非常食 (1日分)

デジタル：モバイルバッテリー

衛生用品：(ノンアルコール) ウエットティッシュ、簡易トイレ、タオル、マスク

防水・防寒：レインコート (厚手のもの)・アルミブランケット

そ の 他：ホイッスル、現金 (小銭と千円札)、身分証のコピー (顔写真付)

(紙おむつ、生理用品、歯ブラシシート、常備薬、老眼鏡、懐中電灯、ラジオなど)